

**b6) BENI ARCHITETTONICI
E BENI PAESAGGISTICI (ART. 136, D.LGS. 42/2004)**
scala 1:10.000

Sindaco GIORGIO DEL GHINGARO
Assessore alla rigenerazione urbana e del territorio FEDERICO PIERLUCCI
Dirigente Unità di Staff Politiche del Territorio - Responsabile GIOVANNI MUGNANI
Garante della Comunicazione IVA PAGANI

Unità di Staff Politiche del Territorio
Funzionari
Cinzia Berti | Cristiana Bertucelli
Antonio Bresciani | Claudia Frazza
Luigi Gazzerini | Giuliano Pardini
Paola Gemma Paoli | Eleonora Lencioni
Sabrina Petri | Dino Pierotti

Collaboratori
Luca Dal Pino | Luca Del Carlo
Domenico Marozzo | Leonardo Matteucci
Pier Camillo Mattoli | Claudio Opulo
Domenico Vinci

con il contributo di:
Comune di Viareggio, Ufficio Statistica
Sergio Bacchi

Provincia di Luca, Ufficio Statistica
Lorenzo Maraviglia

SIGI - MoVer - s.p.a.
Antonio Lazzini | Andrea Nesi
Antonio Pezzella

Progettazione urbanistica
Fabio Lucchesi (DIDA) | Fabio Nardini

Viabilità e mobilità dolce
Francesco Alberti (DIDA) | Sabine Di Silvio

Valutazione Ambientale Strategica
Giovanni Belletti (DISEI) | Marco Mancino

Resilienza urbana e sistema del verde
Davide Fantani (DIDA) | Martina Romeo

Processo di partecipazione
Luca Toschi (DSPS) | Eugenio Pandolfini







Collaboratori esterni
Nicola Bianchi | Marina Visciano

Studi geologici
Marco De Martin Mazzaron




ADOZIONE 2018

Legenda

BENI ARCHITETTONICI E BENI PAESAGGISTICI (ART. 136, D.LGS. 42/2004)
Fonte dati: REGIONE TOSCANA, Geoscopio P17-PFR

-  Beni architettonici tutelati ai sensi della Parte II del D.Lgs. 42/2004
-  Immobili ed aree di notevole interesse pubblico:
-  D.M. 15/12/1959 - G.U. 42/1960 - Fascia costiera
-  D.M. 15/12/1959 - G.U. 126/1960 - Zona della strada dell'Aurelia
-  D.M. 10/02/1976 - G.U. 110/1976 - Zona fiancheggiante la via dei Lecci
-  D.M. 17/10/1985 - G.U. 185/1985 - La zona comprendente l'area intercomunale costiera, la pineta di ponente e frange

CONFINI AMMINISTRATIVI

-  Parco Migliarino San Rossore Massaciuccoli (Delib. Reg. n. 515/89)
-  Piano Regolatore Portuale
-  Confine comunale

